



**BELÜGYMINISZTERIUM**  
**ORSZÁGOS KATASZTRÓFAVÉDELMI FŐIGAZGATÓSÁG**

„Magyarország szolgálatában a biztonságért!”



*Szabadtéri tüzek megelőzése és  
országos statisztikai adatok*



**Barta-Vámos László tű. őrnagy**  
kiemelt főreferens

**BM OKF Tűzvédelmi Főosztály**



# Alapvető információk



- Magyarország területe: **93.036 km<sup>2</sup>** , ebből:

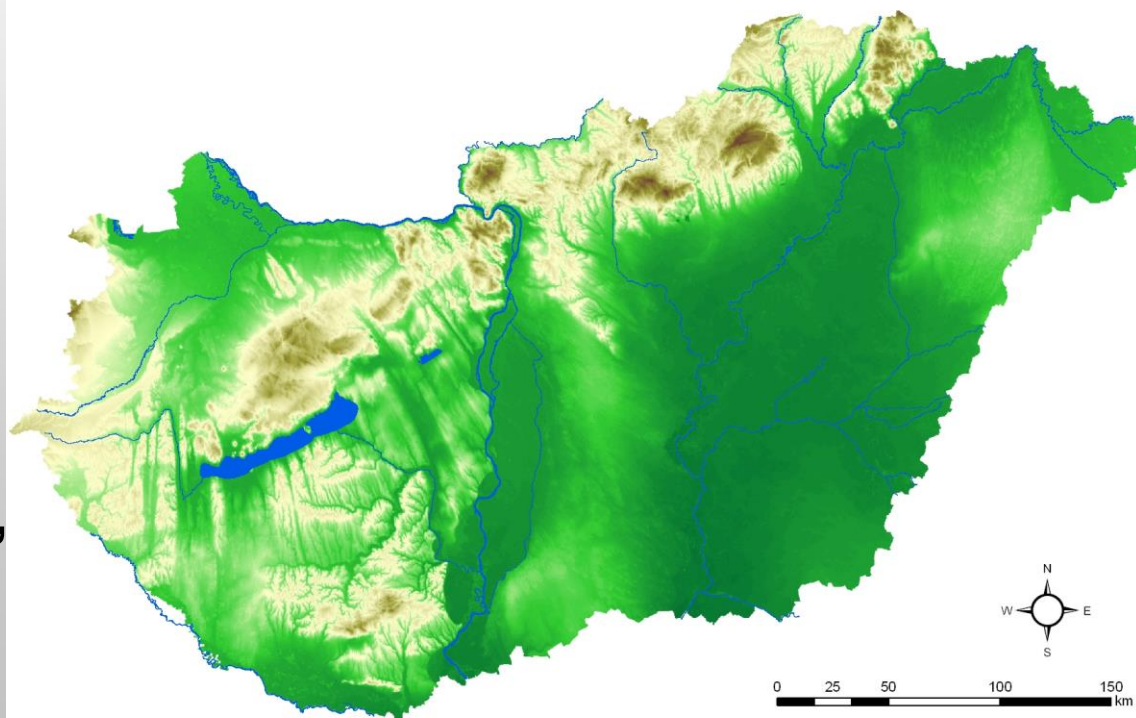
- Természetes növényzet (fű, bokor, cserje, erdő):

~ **40,6 %**

- Mezőgazdasági terület (művelhető, kert, gyümölcsös, szőlő):

~ **49,1 %**

Magyarország domborzati térképe



- Beépített terület: ~ **10,3 %**



# Alapvető információk



- **Magyarország teljes területét Hivatásos Tűzoltóparancsnokságok (HTP) védik.** A HTP-k működési területein belül az **önkormányzati és létesítményi tűzoltóságok** biztosítanak további védelmet az elsődleges műveleti körzetükben.
- A tűzoltóságok száma:
  - hivatásos tűzoltóság: **(140) 141** db, melyből **(7113 fő)**
    - **105** Hivatásos Tűzoltóparancsnokság
    - **(35) 36** Katasztrófavédelmi Örs
  - önkormányzati tűzoltóság: **60** db (**~850 + ~1400 fő**)
  - létesítményi tűzoltóság: **73** db (**~900 fő**)
  - önkéntes tűzoltó egyesület: **592** db



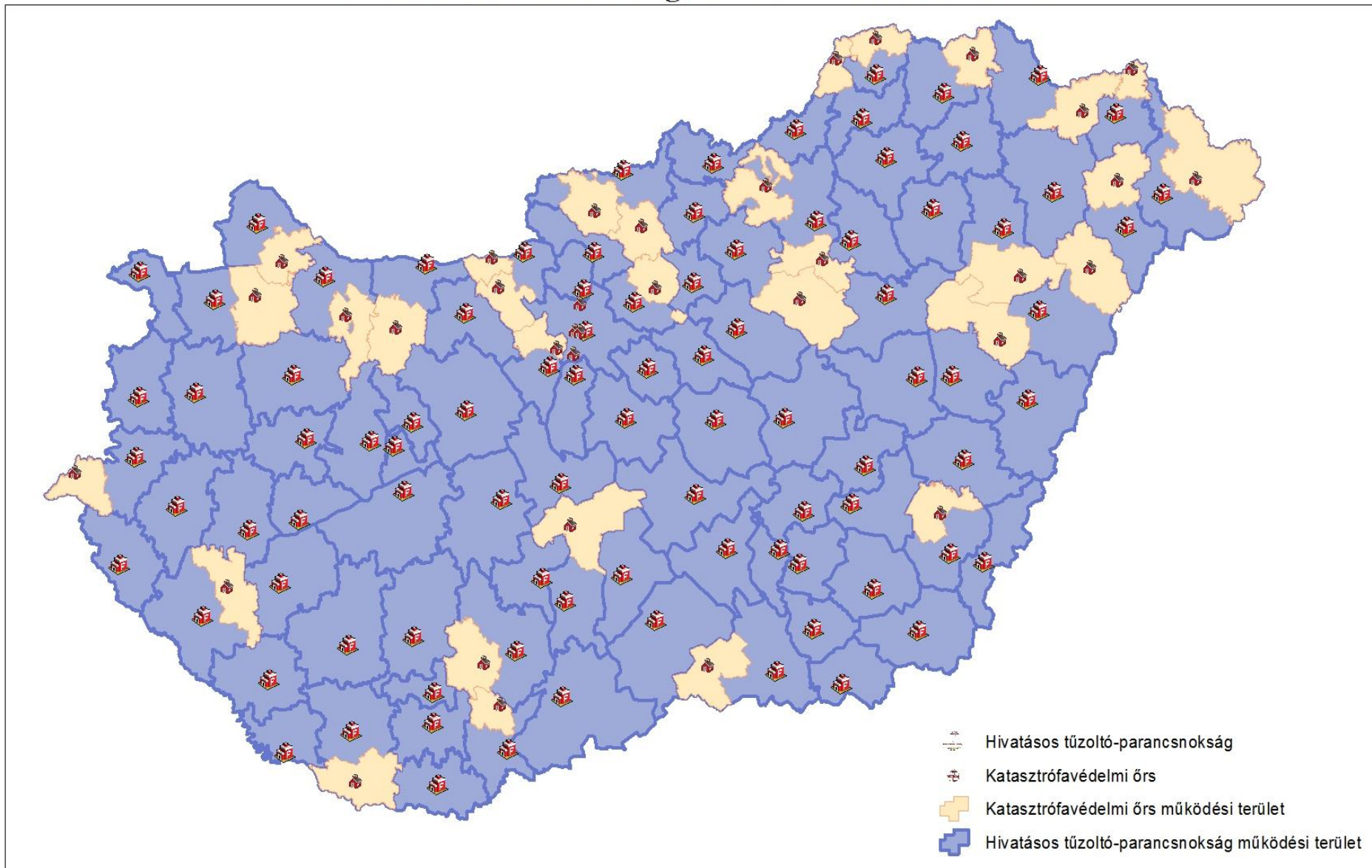
# Alapvető információk



- Tűzoltó gépjárművek (hivatásos és önkormányzati):
- Gépjárműfecskeendő: **478 db**
- Vízszállító: **118 db**
- Különleges erdőtüzes gépjármű: **34 db**



# Hivatásos tűzoltóparancsnokságok és katasztrófavédelmi őrsök


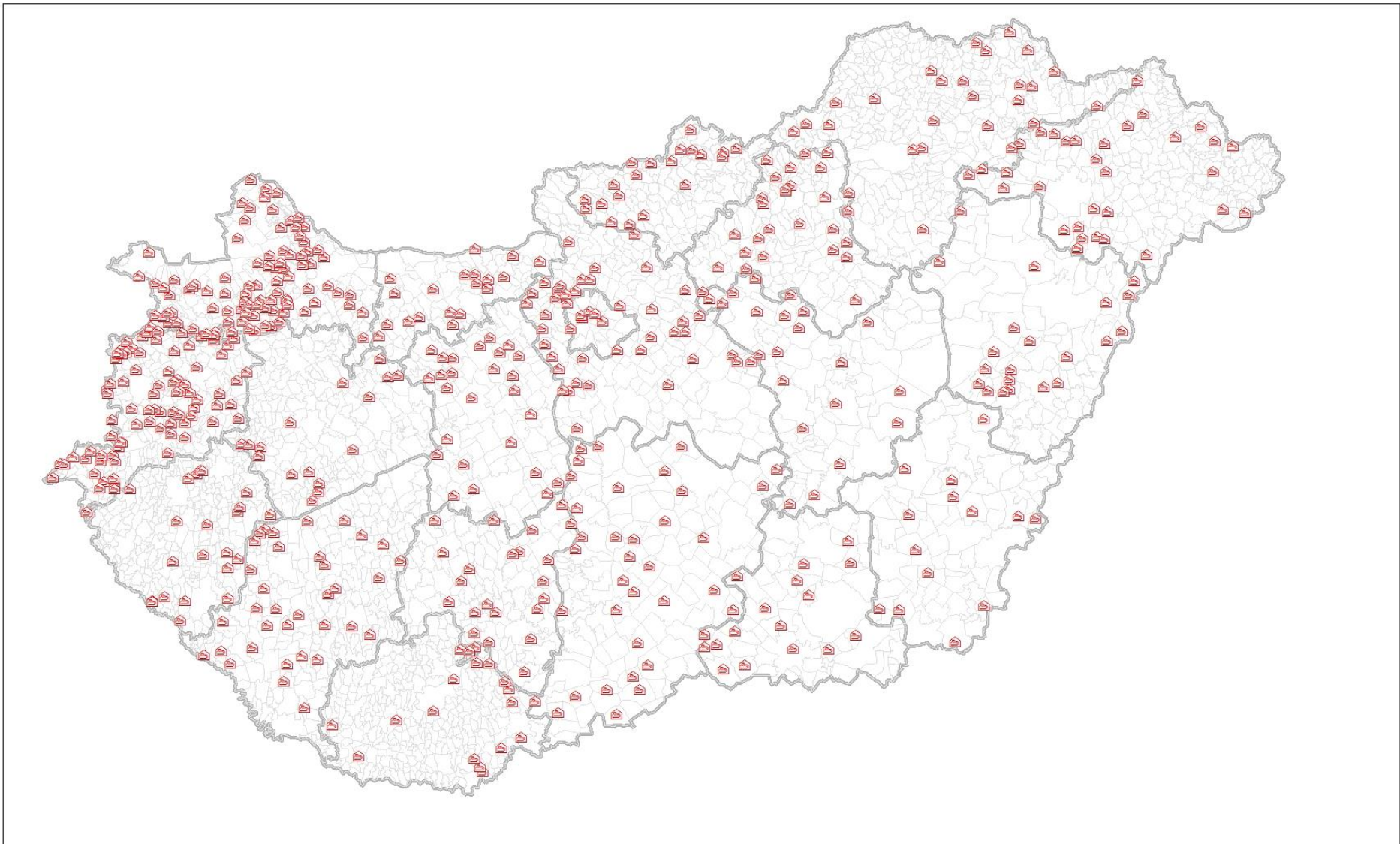


0 25 50 75 100 Km



BM OKF Informatikai Főosztály  
Forrás: BM OKF Országos Tűzoltósági Főfelügyelőség  
2014.06.16.

# Önkéntes tűzoltó egyesületek székhelyei

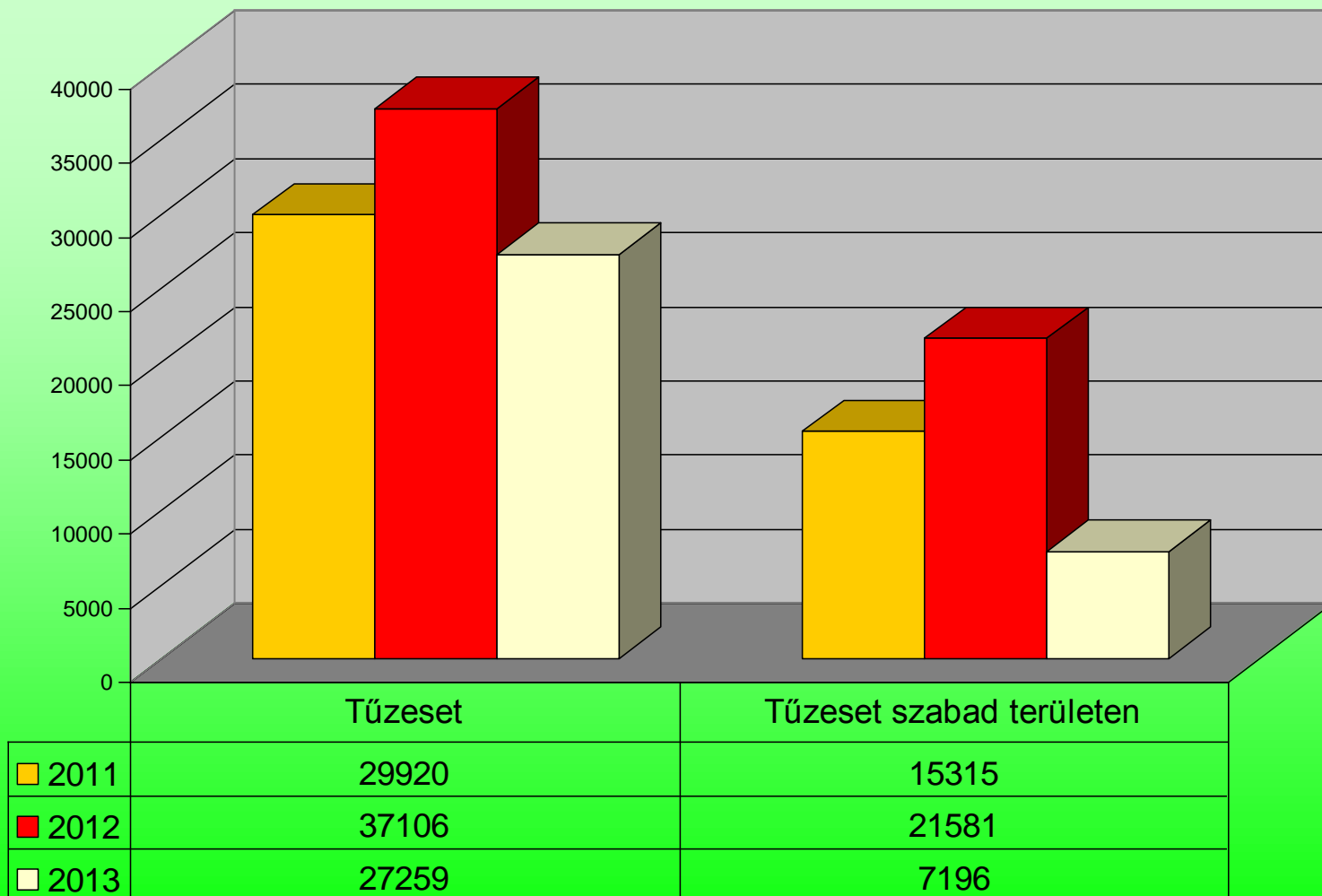




# Statisztikai adatok



Tűzesetek, szabadtéri tűzesetek

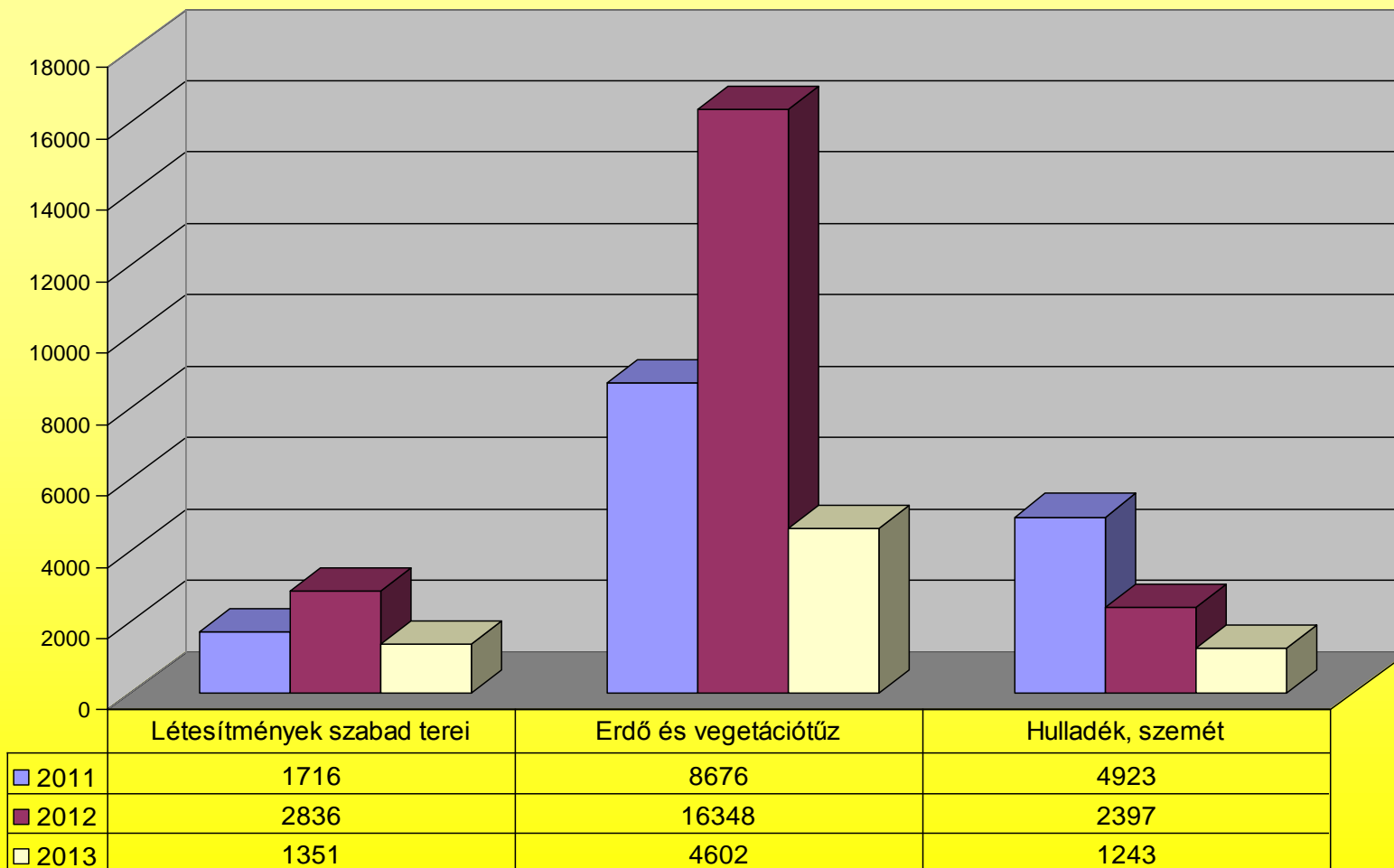




# Statisztikai adatok



Szabadtéri tüzek megoszlása helyszín szerint







# Statisztikai adatok



## Gabonatüzek összesen

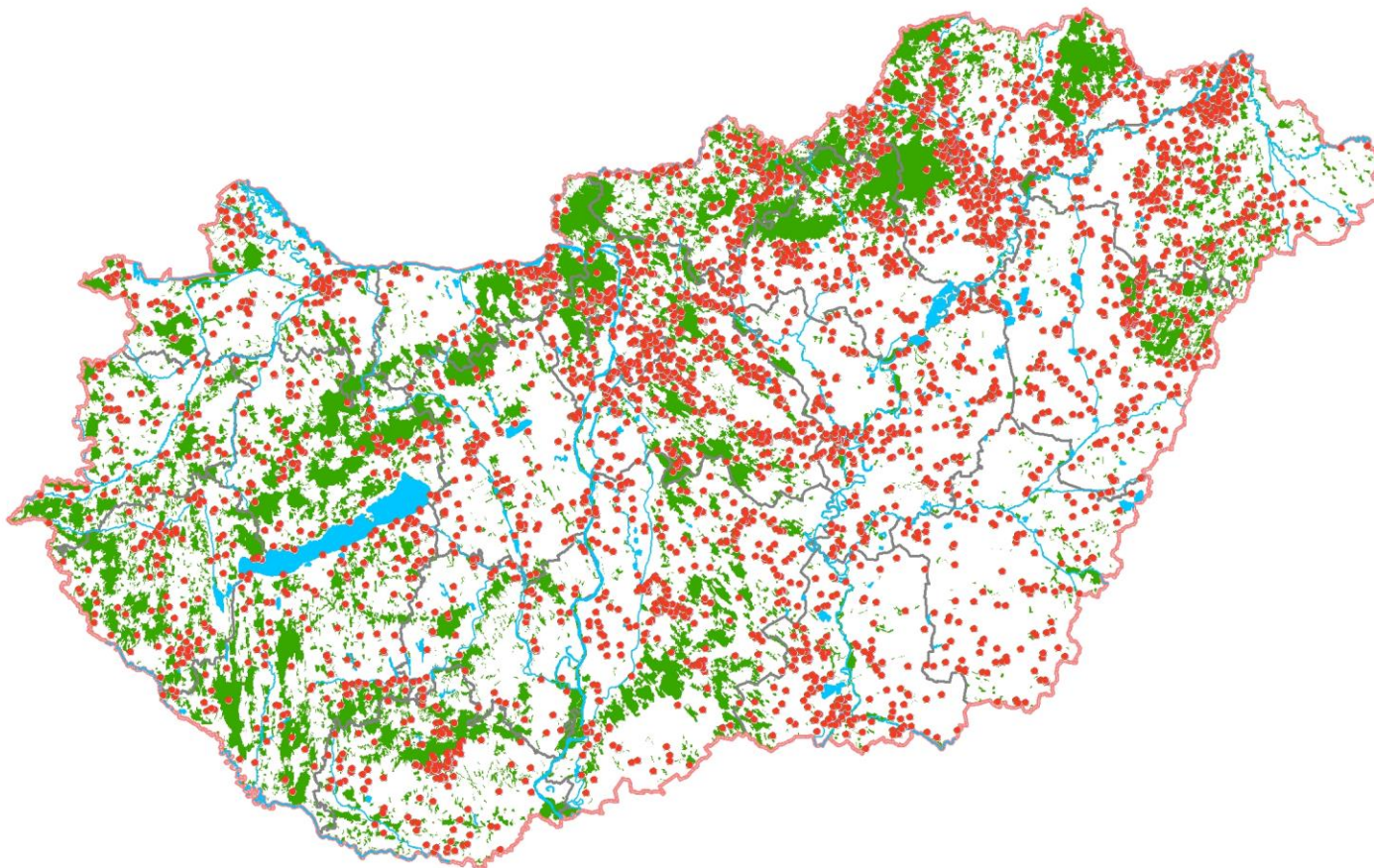
Év	Esetszám	Leégett terület (ha)
2011	95	297,4
2012	113	386,6
2013	39	77,5
2014	46	60,9



# Statisztikai adatok



## Erdő és vegetációtüzek 2013-ban



Készítette: BM OKF Informatikai Főosztály  
Térinformatikai és Távközlési Osztály  
Forrás: KAP-Online, DSM10  
BM OKF Országos Tűzoltósági Főfelügyelőség  
2014.02.18.

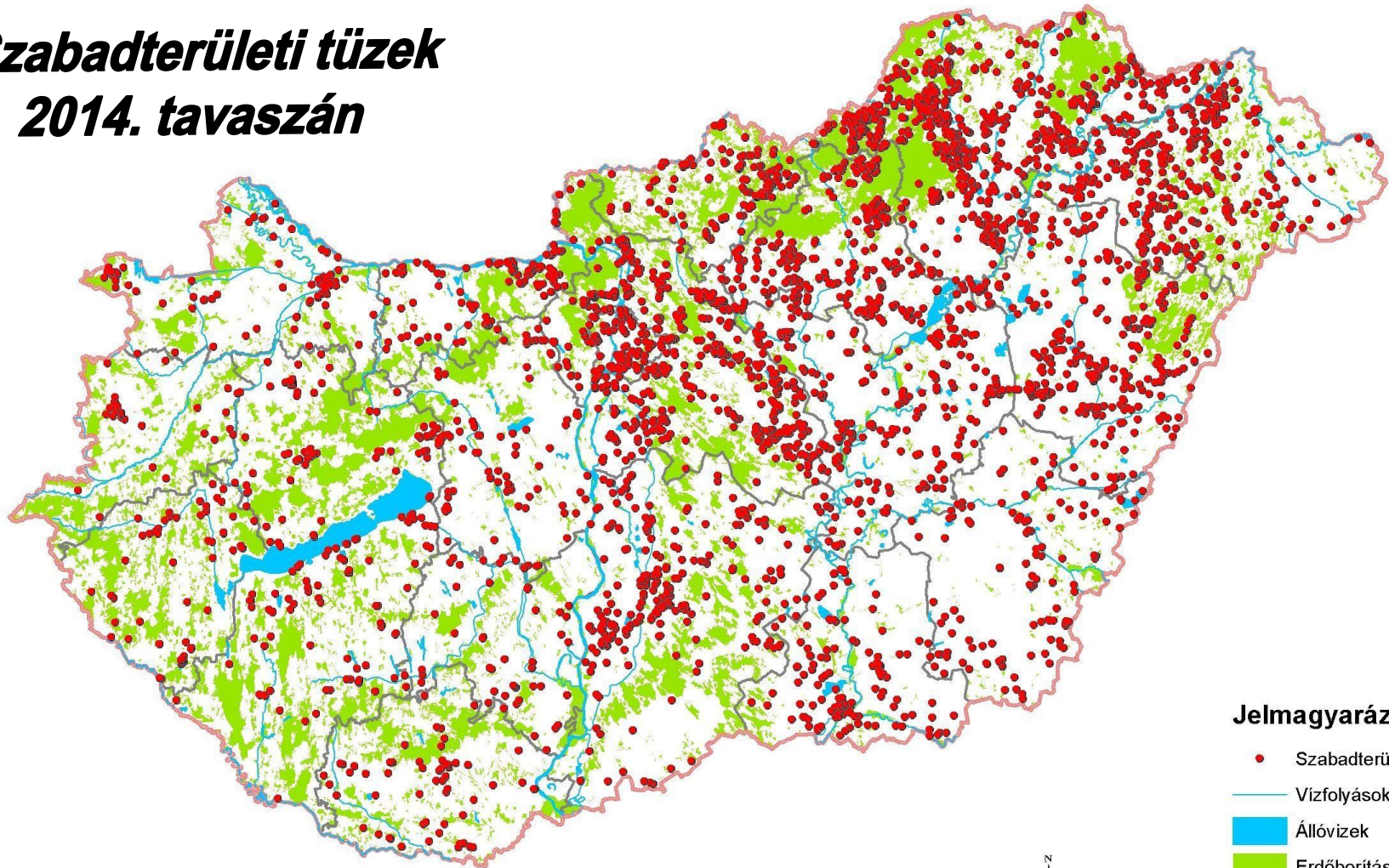
0 50 100 150 km



# Statisztikai adatok

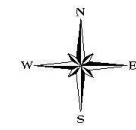


## Szabadterületi tüzek 2014. tavaszán



### Jelmagyarázat

- Szabadterületi tüzek
- Vízfolyások
- Állóvizek
- Erdőborítás
- Megyehatár
- Országhatár

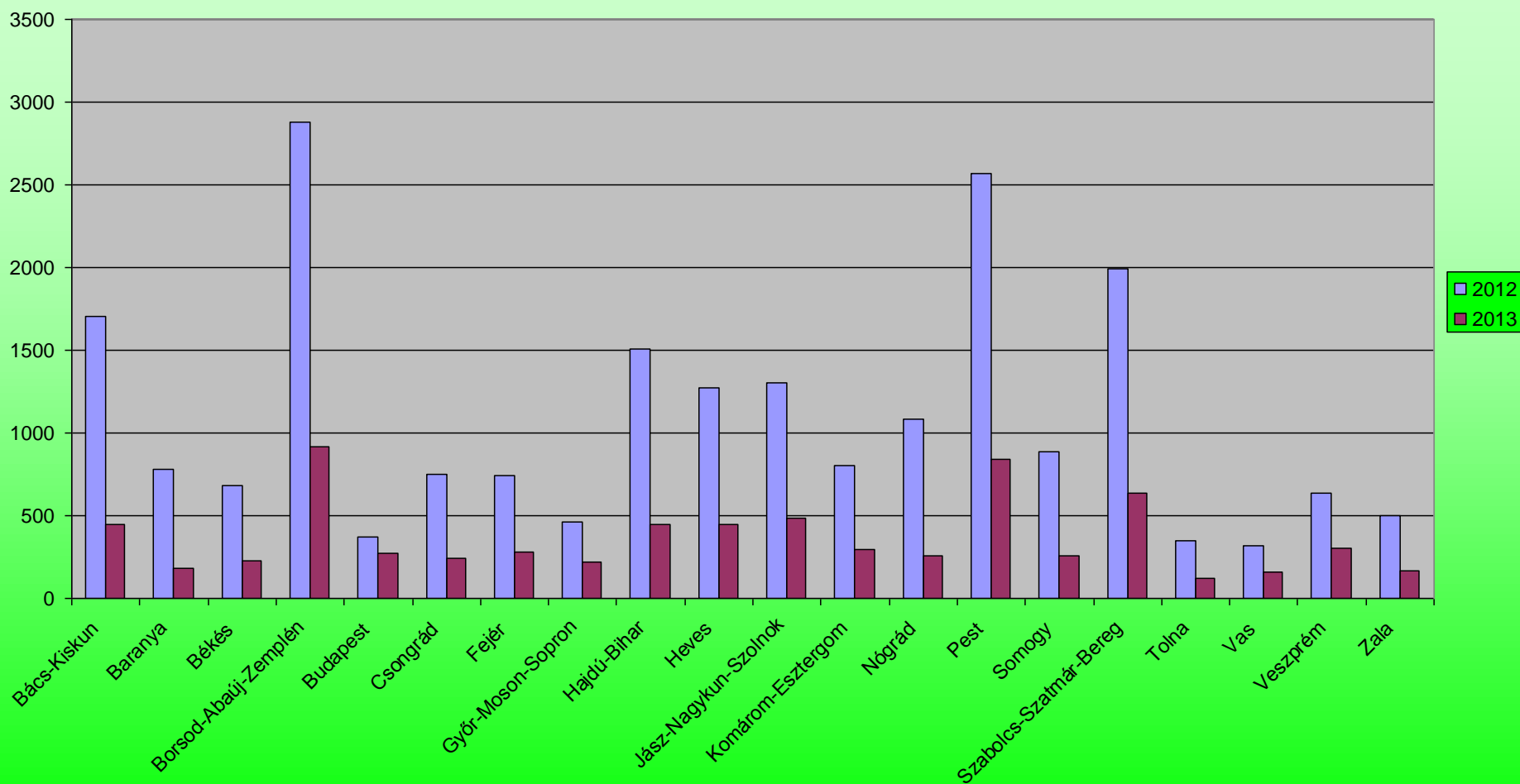




# Statisztikai adatok



## Szabadtéri tüzek megyénként 2012-2013

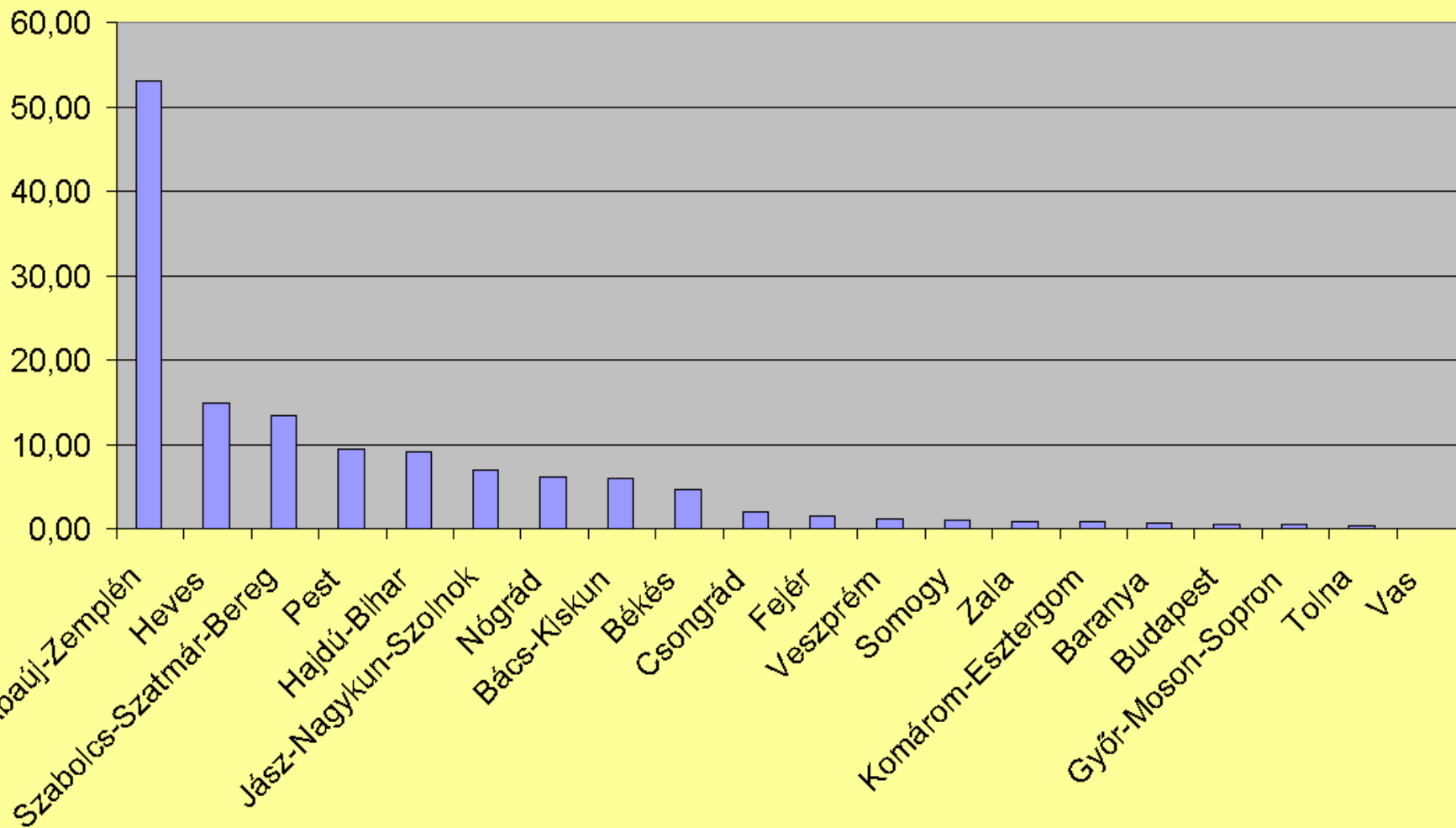




# Statisztikai adatok

Leégett területek nagysága (km<sup>2</sup>)

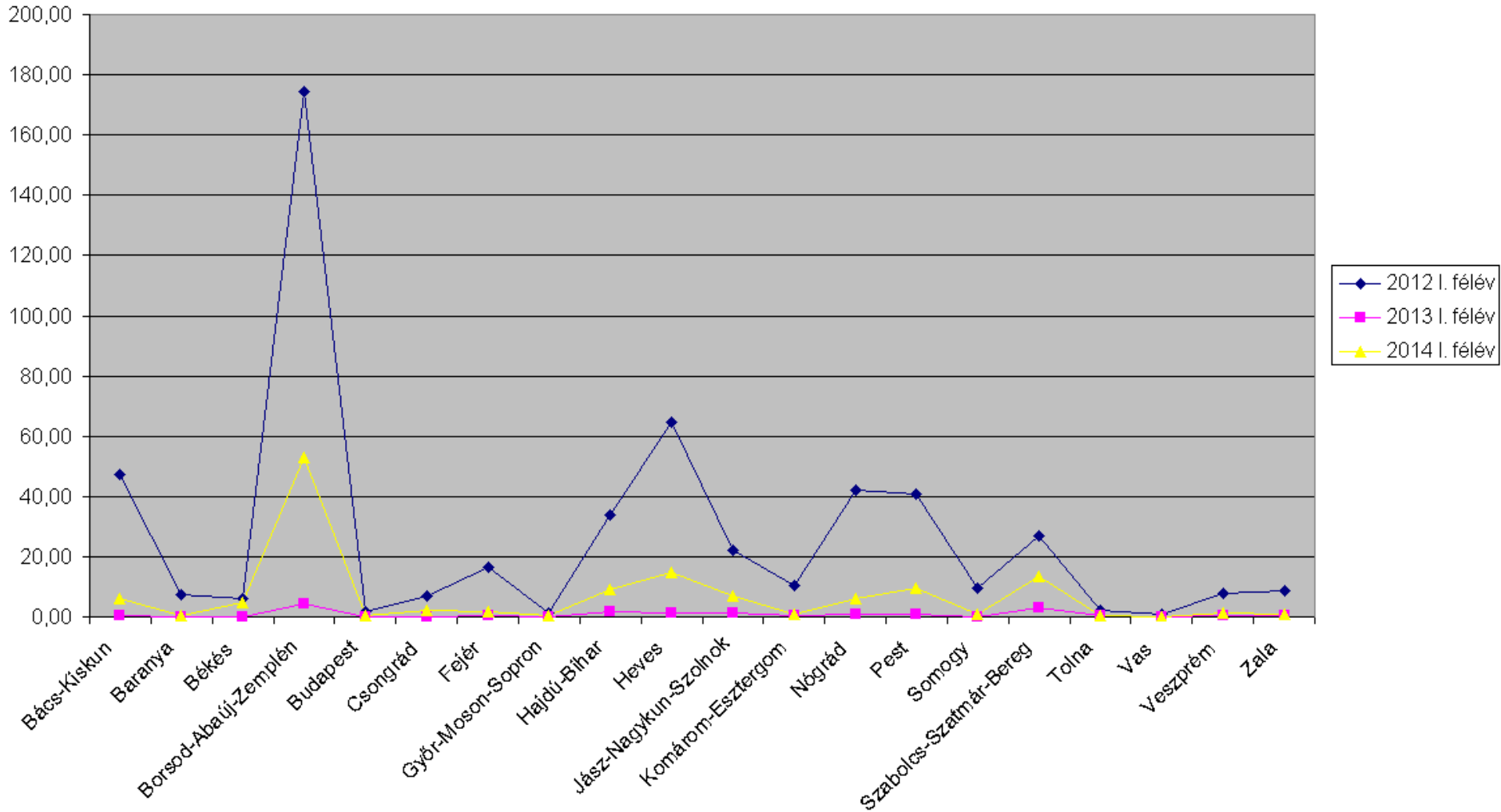
2014 I. félévben (132,82 km<sup>2</sup>)





# Statisztikai adatok

Erdő és vegetációtüzek leégett területe (km<sup>2</sup>) az elmúlt három év I. félévében





# Statisztikai adatok



## Az erdő- és vegetációtüzek által érintett területek nagysága

Tűz által érintett terület nagysága (km <sup>2</sup> )	Lomb erdősítés	Fenyő erdősítés	Lombos faállomány	Fenyő faállomány	Cserjés, bozótos	Egyéb fás terület - Borókás	Alacsonyfüves vegetáció	Magasfüves vegetáció	Összesen
<b>2012. évi</b>	<b>9,13</b>	<b>4,13</b>	<b>17,31</b>	<b>7,38</b>	<b>84,90</b>	<b>30,86</b>	<b>662,93</b>	<b>205,88</b>	<b>1022,51</b>
<b>2012. félév</b>	7,57	3,37	16,03	6,72	51,51	10,29	272,60	195,40	563,48
<b>2013. évi</b>	<b>1,90</b>	<b>0,31</b>	<b>1,05</b>	<b>0,58</b>	<b>7,07</b>	<b>2,52</b>	<b>33,59</b>	<b>18,79</b>	<b>65,83</b>
<b>2013. félév</b>	0,19	0,19	0,45	0,03	1,50	0,12	8,14	6,55	17,17
<b>2014. félév</b>	1,22	0,49	1,59	0,12	9,31	1,01	59,59	54,29	127,61

Az arányokat érdemes megfigyelni:

- az itt feltüntetett terület értékeknek általában nem a teljes 100%-a semmisült meg egy tüzeset során,
- egyes tüzeseteknél előfordult, hogy többféle növényzetet is érintett a tűz, melyet az adatrögzítők is igyekeztek ennek megfelelően rögzíteni, viszont jelen esetben a leégett terület mindkét vagy mindhárom oszlopban beszámításra került.



# Intézkedések



1. Jogszabályok módosítása
2. Országos Tűzmegeelőzési Bizottság munkatervében a szabadtéri tűzesetek megelőzésének kiemelt kezelése
3. A BM OKF által feladatok meghatározása a területi és helyi szervek részére
4. Nemzetközi tapasztalatok gyűjtése (CTIF)



**Országos  
Tűzmegeelőzési  
Bizottság**

**CTIF** 





# BELÜGYMINISZTERIUM

## ORSZÁGOS KATASZTRÓFAVÉDELMI FŐIGAZGATÓSÁG

„Magyarország szolgálatában a biztonságért!”



### Új jogszabály

Az Európai Mezőgazdasági Vidékfejlesztési Alapból az erdőterületeket érintő tűzkárok megelőzéséhez nyújtandó támogatások részletes feltételeiről szóló **41/2014. (IV. 8.) VM rendelet**, mely tartalmazza a támogatás igénylésének feltételeinek és elbírálásának szabályait.

**A támogatási kérelmet a Mezőgazdasági és Vidékfejlesztési Hivatal** által rendszeresített és honlapján közzétett formanyomtatványon, postai úton **2014. július 2. és július 31. között** az erdőrészlet elhelyezkedése szerint illetékes megyei kormányhivatal erdészeti igazgatóságához lehet benyújtani.

Folyamatban van az erdők tűz elleni védelméről szóló **4/2008. (VIII. 1.) ÖM rendelet** módosítása, kiegészítése.



# BELÜGYMINISZTERIUM

## ORSZÁGOS KATASZTRÓFAVÉDELMI FŐIGAZGATÓSÁG

„Magyarország szolgálatában a biztonságért!”



### Az új jogszabály célja

2. § (1) E rendelet alapján **normatív, vissza nem térítendő támogatás vehető igénybe**, az Európai Mezőgazdasági Vidékfejlesztési Alapból (EMVA) nyújtandó vidékfejlesztési támogatásról szóló, 2005. szeptember 20-i 1698/2005/EK tanácsi rendelet 48. cikkében foglaltak szerint.

(2) Támogatás vehető igénybe **közepesen és nagymértékben tűzveszélyes erdőterületeken**

- a) „A” típusú keskeny tűzpászta kialakítására vagy fenntartására;
- b) „B” típusú járható tűzpászta kialakítására vagy fenntartására;
- c) „C” típusú széles tűzpászta kialakítására vagy fenntartására;
- d) tisztításból származó faanyag eltávolítására;
- e) „A” típusú víznyerőhely kialakítására;
- f) „B” típusú víznyerőhely kialakítására;
- g) „C” típusú víznyerőhely kialakítására.



# Országos Tűzmegelőzési Bizottság tevékenysége



## ELŐZD MEG AZ ERDŐTÜZET!

Magyarországon évente több ezer hektár erdőtüz és vegetációtűz pusztít. A tüzek 99 %-a emberi okból keletkezik, túlnyomórészt gondatlan-ság



Az erdőtüzek miatt sokszor autópályákat, főutakat kell lezárni de lakott területeket, tanyákat is veszélyeztetnek.



Az erdőben kialakuló koronatüzek nemcsak a teljes növényzetet semmisítik meg (fákat, cserjéket, lágyszárúakat) hanem nagyon sok állatfaj sem tud elmenekülni a tűz



### Segítsd az erdészek munkáját, és figyelj az alábbiakra:

- Soha ne dobj el égő cigarettacsikket!
- Erdőben csak a kijelölt helyen gyűjts tüzet!
- Gondosan oltasd el a tüzet, használd hozzá vizet, máskülönben a szél visszagyújtja!
- Igyekezz a kertedben is csak akkor tüzet rakni, amiből a szél nem tud elvinni izzó zsarátnokokat!
- Tartsd be a tűzgyújtási tilalom szabályait!
- Soha ne hagyd a szabadtéri tüzet őrizenlenül!



## CSAK TE SEGÍTHETSZ!



Országos  
Tűzmegelőzési  
Bizottság

## Az erdőtüz megelőzhető!

Megelőzni egy perc, eloltani sokszor egy hét, helyreállítani akár száz év. A tüzek 99 százaléka emberi tevékenységre, túlnyomórészt gondatlanságra vezethető vissza!

ERDŐ- ÉS VEGETÁCIÓTÜZEK MAGYARORSZÁGON

**55 000**  
hektár érintett terület  
évente

egy  
Budapestnyi vagy

**77 000**  
futballpályányi terület

**20** ezer  
tüzeset

**170** ezer  
munkaóra

**100** milliós  
költségek

### BUGAC, 2012. MÁJUS

- 1100 hektárnyi leégett erdő
- a tűz a világból is látszott
- az oltás 6 napig tartott
- naponta száz hivatásos tűzoltó, továbbá önkéntesek és civilek dolgoztak
- a gyalogosan megközelíthetetlen ősbőrökést és erdőt helikopterrel is cították
- közel 100 millió forint oltási költség



SEGÍTSD A MUNKÁNKAT, FIGYELJ AZ ALÁBBIKRA!

- Soha ne dobj el égő cigarettacsikket!
- Erdőben csak kijelölt helyen gyűjts tüzet!
- Gondosan oltsd el a tüzet, használd hozzá vizet, máskülönben a szél visszagyújtja!
- Igyekezz a kertedben is csak akkor tüzet rakni, amiből a szél nem tud elvinni izzó zsarátnokokat!
- Tartsd be a tűzgyújtási tilalom szabályait!
- Soha ne hagyd a tüzet őrizenlenül!



Országos  
Tűzmegelőzési  
Bizottság



# Tűzmegelőzési feladatok a 2014. tavaszi időszakra



1. **Önkormányzatok figyelmének felhívása** a szabad területeken keletkező tüzek megelőzésére.
2. Az **önkormányzatok tűzgyújtási szabályainak felmérése** és pontosítása.
3. A **gondozatlan területek felmérése**, intézkedés a tisztításra
4. A beltéri tüzesetekkel kapcsolatban **adatszolgáltatás a BM részére.**
5. **Lakosságtájékoztatás erősítése** a Területi Tűzmegelőzési Bizottságok révén.
6. **Ellenőrzések** betervezése, számuk növelése, társhatóságok bevonása, DISASTER TŰZVÉDELMI és supervisor ellenőrzések szervezése.
7. **Állomány felkészítése**, gyakoroltatása, továbbá **eszközök, felszerelések felmérése készenlétbe helyezése.**
8. **Műveletirányítás felkészítése**, túlriasztások csökkentése.
9. HM gyakorló és lőterek tűzvédelmi bejárása.
10. Figyelem felhívása a költségeket megtéríttetésére szándékos tűzokozás esetén.



# Nemzetközi tapasztalatok gyűjtése



CTIF (Tűzoltó és Mentő Szolgálatok Nemzetközi Szövetsége)

Forest Fires Commission (Erdőtűzvédelmi Bizottság)

European Commission, Directorate-General Humanitarian Aid and Civil Protection – ECHO, ECHO.B - Humanitarian and Civil Protection Operations, B/1 - Emergency Response

(Európai Bizottság, Humanitárius segítségnyújtási és Polgári Védelmi Főigazgatóság, Humanitárius és Polgári Védelmi Műveletek, Veszélyhelyzet Reagálási egység)

EU Emergency Response Centre (Veszélyhelyzeti Központ)

International Association of Fire Chiefs (Tűzoltóparancsnokok Nemzetközi Szövetsége)

U.S. Forestry Service (Egyesült Államok Erdészeti Szolgálat)



# DISASTER TŰZVÉDELMI ELLENŐRZÉSEK



A szabadtéri tüzek megelőzése céljából, a veszélyeztetett területek ellenőrzése tekintetében a BM OKF Országos Tűzoltósági Főfelügyelőség, a Tűzvédelmi Főosztály koordinálásával, nyolc megyére kiterjedő akció sorozatot kezdeményezett 2014. március 10-én DISASTER TŰZVÉDELMI 2014 (a továbbiakban DTI2014), illetve 2014. március 17-én DISASTER TŰZVÉDELMI II 2014 (a továbbiakban: DTII2014) elnevezéssel.

Az akciók célja a szabadtéri tüzekkel gyakran érintett, tűzveszélyes, illetve műveletlen területek beazonosítása és ellenőrzése volt.

Az ellenőrzéseken sok esetben részt vettek a társszervek – erdészeti igazgatóság, nemzetipark igazgatóság, földhivatal – munkatársai is.



# DISASTER TŰZVÉDELMI ELLENŐRZÉSEK



Igazgatóság	Ellenőrzések száma			Szabálytalanságok száma			Azonnali intézkedések száma		
	DISASTER TŰZVÉDELMI	DISASTER TŰZVÉDELMI II.	Összesen	DISASTER TŰZVÉDELMI	DISASTER TŰZVÉDELMI II.	Összesen	DISASTER TŰZVÉDELMI	DISASTER TŰZVÉDELMI II.	Összesen
BK MKI		185	185		29	29		0	0
BAZ MKI	132	74	206	105	59	164	0	0	0
Hajdú-Bihar MKI	36	48	84	22	27	49	0	0	0
Heves MKI	102	90	192	101	89	190	0	0	0
JNSZ MKI	66	66	132	67	61	128	0	0	0
KE MKI	39		39	14		14	0		0
Nógrád MKI	60	25	85	63	13	76	0	0	0
Pest MKI	211	183	394	165	81	246	1	1	2
SZSZB MKI	163	114	277	154	100	254	0	0	0
<b>Összesen:</b>	<b>809</b>	<b>785</b>	<b>1594</b>	<b>691</b>	<b>459</b>	<b>1150</b>	<b>1</b>	<b>1</b>	<b>2</b>



# DISASTER TŰZVÉDELMI ELLENŐRZÉSEK



Összesen:	Ellenőrzések száma	Szabálytalanságok száma	Megindított eljárások szám	Hatósági felhívások, kötelezések száma	Tűzvédelmi bírság	Folyamatban lévő eljárások száma
Bács-Kiskun	185	29	63	63		0
Borsod-Abaúj-Zemplén	206	164	257	257		37
Hajdú-Bihar	84	49	55	44		6
Heves	192	190	270	264	6	1
Jász-Nagykun-Szolnok	132	128	119	153		115
Komárom-Esztergom	39	14	14	6		13
Nógrád	85	76	22	22		0
Pest	394	246	271	151	2	168
Szabolcs-Szatmár-Bereg	277	254	239	111		169
<b>Összesen:</b>	<b>1594</b>	<b>1150</b>	<b>1310</b>	<b>1071</b>	<b>8</b>	<b>509</b>





# A szabadterületi tüzeseteket követő hatósági eljárások és azok eredménye



**2014. március 12. és április 28. között:**

**3292 tűz, 629 megállapított szabálytalanság, 77 beazonosított elkövető.**

- 8 ügyet az illetékes jegyzőnek átadtak,
- 534 esetben az ügyfél beazonosítása a földhivatal által folyamatban van,
- 8 esetben bizonyítottság hiányában az eljárást megszüntették,
- 8 helyszíni bírság kiszabása történt összesen 620.000 Ft értékben,
- 187 esetben hatósági felhívást bocsátottak ki,
- 48 tűzvédelmi bírságot szabtak ki 7.950.000 Ft értékben,
- egy ügyel kapcsolatban tűzvizsgálati eljárás van folyamatban.





# Hatósági jelenlét fokozása

## A 2014. június 11-13. között végrehajtott szabadtéri supervisorri ellenőrzések összesített adatai

Bács-Kiskun	81	65	0	Erdővel érintkező közút mellett védősáv hiánya, védősáv tisztántartásának hiánya; Épített tűzrakó hely jelölésének hiánya; Erdőbe vezető utak, nyiladékok bejáratánál és a tűzrakó helyen a vonatkozó figyelmeztető, tájékoztató táblák hiánya;
Borsod-Abaúj-Zemplén	29	19	0	Hiányzott a dohányzásra, tűzjelzésre és nyílt láng használatára utaló figyelmeztető tábla; Figyelmeztető táblák nem kerültek kihelyezésre; Tűzrakó helyek jelölése nem megfelelő; Az erdőterületeken átmenő közutakról az erdőbe vezető gyalogutak, ösvények, erdészeti utak nem mindegyikén vannak figyelemfelhívó táblák elhelyezve;
Hajdú-Bihar	65	23	0	Kijelölt tűzrakó helyek tisztántartása, jelölésének hiánya, valamint erdőbe vezető út jelölésének hiánya; Tűzpászta hiánya, figyelmeztető tábla hiánya
Heves	17	8	0	A kijelölt tűzrakó helyek nem voltak táblával jelölve, illetve az autós pihenőknél a táblák nem voltak kihelyezve.
Komárom-Esztergom	35	14	0	Az erdőben történő tűzrakásra, a nyílt láng használatára, a dohányzás szabályaira és a tűzjelzés módjára vonatkozó figyelmeztető, tájékoztató táblák elhelyezése hiányzott; A kijelölt tűzrakó hely környezetének karbantartása nem történt meg; Az alsóbb rendű út melletti védősáv 2 méteres védősávjának karbantartása még nem történt meg.
Pest	64	23	0	Védőtáv hiánya; Védősáv tisztán tartásának hiánya; A kijelölt tűzrakó helyek jelölése hiányzott; A kijelölt tűzrakó hely nem volt tisztán tartva; Az erdőben történő tűzrakásra, a nyílt láng használatára, a dohányzás szabályaira és a tűzjelzés módjára vonatkozó figyelmeztető, tájékoztató táblák elhelyezésének hiánya.
Somogy	88	6	0	Erdőbe vezető útnál figyelmeztető, tájékoztató tábla nincs elhelyezve; A kijelölt tűzrakóhely és környezete nincs karbantartva.
Szabolcs-Szatmár-Bereg	14	5	0	Az erdőbe vezető utak, ösvények, nyiladékok bejáratánál, illetve autós pihenőnél a figyelmeztető, tájékoztató táblák nem kerültek kihelyezésre, illetve egy tábla felirata kopott volt. Egy esetben az erdőn áthaladó közút két oldalán, valamint egy bekötőút erdő felőli oldalán a védősáv nincs kialakítva
<b>Összesen:</b>	<b>393</b>	<b>163</b>	<b>0</b>	



# Hatósági tevékenység erősítése erdő és vegetáció (2013)



A szabadtéri tüzek (erdő, vegetáció, aratás) megelőzése céljából **2013. I. félévben** a katasztrófavédelmi szervek **1388 ellenőrzést** hajtottak végre, ami az összes tűzvédelmi hatósági ellenőrzés (12019 db) **11,55 %-a**. Az ellenőrzések során **554 szabálytalanságot** tártak fel. Ezek alapján, továbbá a szabálytalanságok megelőzése érdekében **706 hatósági felhívást** adtak ki. **Kötelezés 9 esetben, tűzvédelmi bírság kiszabása 3 esetben** volt indokolt.

Az ellenőrzések száma több mint 300-szorosával, a feltárt szabálytalanságok száma több mint 200-szorosával, a hatósági felhívások száma több mint 15-szörösével nőtt **2013. I. félévben** **2012. I. félévhez képest**. A leggyakoribb hiányosság a területek gondozatlansága, művelésének hiánya volt.



# Feltárt hiányosságok erdő és vegetáció (2013)



1. Az erdővel érintkező, vagy azon áthaladó vasút és közút, valamint az erdő közötti **védősávok nincsenek kialakítva**, éghető aljnövényzettől, gallytól, cserjéktől, fáktól **nincsenek tisztán tartva**.
2. Az erdőterületek egy része **tűzoltógépjárművel nehezen megközelíthető**.
3. Nincs minden esetben a **tűzrakó hely** a megfelelő tájékoztató és figyelmeztető táblákkal ellátva.
4. Tiltott helyen történt szemétlerakás.
5. A csatorna part növényzete rendezetlen.
6. A területen szemét és száraz gaz található.
7. A nádas és a lakóingatlanok között nem megfelelő a védőtávolság.



# Supervisori ellenőrzések eredményei (2014)



A supervisorri ellenőrzések során **8 megyében** összesen **163 szabálytalanság** történt. A szabálytalanságok

- Az erdővel érintkező építményeknél a tűzvédelem **hiányzott**, azt nem tartották megfelelően.
- A kijelölt, építési engedéllyel rendelkező építményeknél a tűzvédelem **hiányzott**, azt nem tartották megfelelően.
- Az erdőbe vezető utak mentén a tűzvédelem **hiányzott**, azt nem tartották megfelelően.
- Az erdőbe vezető utak mentén a tűzvédelem **hiányzott**, azt nem tartották megfelelően.



ellenőrzések alapján, a szabálytalanságok végre, melyek intézkedés nem történt.

## Védősáv

hiányzott.

hiányzott vagy nem volt tartották

ellenőrzés során, az autós közlekedés veszélyeire, a vonatkozó



# A szabadterületi tűzesetek visszaszorítása érdekében tett intézkedések



- Lakosságtájékoztatás erősítése:
  - OTB figyelemfelkeltő tájékoztatói, spotfilmjei,
  - TTB-k útmutatót, figyelemfelkeltő plakátokat terjesztettek.
- Az igazgatóságok felvették a kapcsolatot az önkormányzatokkal, hatóságokkal, társszervekkel:
  - figyelemfelhívás,
  - önkormányzati rendeletek áttekintése.
- Hatósági jelenlét erősítése:
  - DISASTER TŰZVÉDELMI 2014 akciók
  - Supervisor ellenőrzések 2014.06.11-13.
- Felkészülés és felkészítés:
  - beavatkozó hivatásos állomány és eszközök felkészülése,
  - beavatkozó önkéntesek felkészítése.



# Értékelés



## Beavatkozások száma

- 2012-höz **(21581)** viszonyítva a tüzesetek száma
  - a létesítmények szabad terein 52%-kal,
  - az erdő- és vegetációban 72%-kal,
  - hulladékban, szemétben 48%-kal,**összesen 67%-kal csökkent 2013-ban (7196).**
- A leégett területek nagysága 90%-kal csökkent 2013-ban **(94,9 km<sup>2</sup>)**, 2012-höz **(947,1 km<sup>2</sup>)** képest.



# Összegzés



- Megállapítható, hogy a szabadtéri tüzek megelőzése céljából folytatott **hatósági tevékenység erősödött.** A katasztrófavédelmi kirendeltségek 2012-höz képest lényegesen több ellenőrzést folytattak le és szélesebb körű lakosságtájékoztatást végeztek 2013-ban, mely tendencia 2014-ben tovább folytatódik.
- A szabadtéri tüzek megelőzése érdekében fokozott hatósági tevékenységen felül a katasztrófavédelmi szervek **széleskörű tájékoztatási** tevékenységet végeznek.
- Az aratással, betakarítási munkákkal összefüggő tűzesetek megelőzése érdekében 59 KvK szervez tájékoztatót, fórumot a betakarítással érintettek részvételével az ország egész területén.

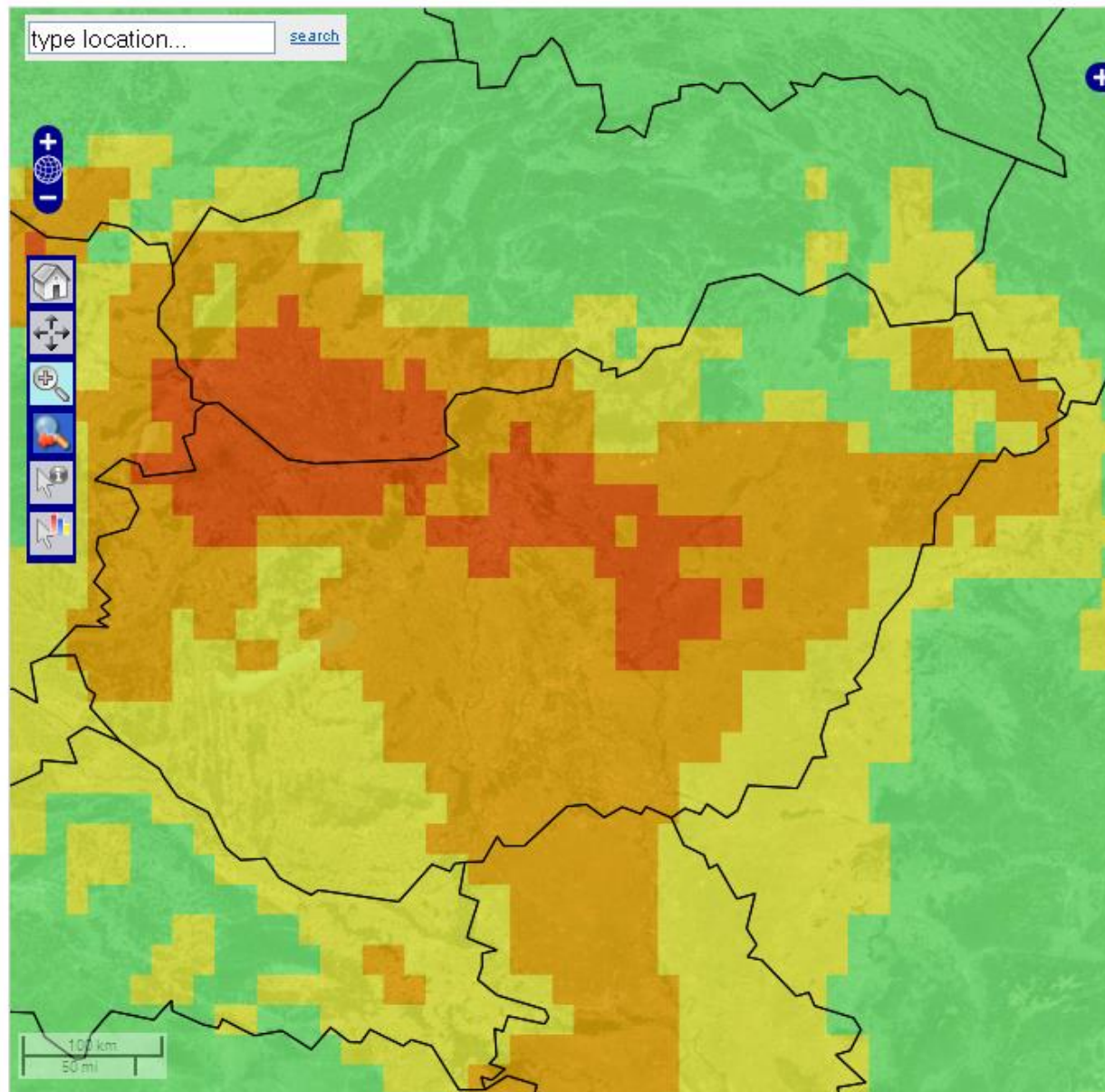




# A mára várható időjárásalapú erdőtűzveszély előrejelzés, az EFFIS alapján

increase map

Current Situation



## MapLayers

- Very Low
- Low
- Moderate
- High
- Very High
- Extreme

ONLY **YOU** CAN PREVENT WILDFIRES.



**Köszönöm a figyelmet!**

**Barta-Vámos László tű. őrnagy**  
kiemelt főreferens

Tűzvédelmi Főosztály  
Országos Tűzoltósági Főfelügyelőség  
**Országos Katasztrófavédelmi Főigazgatóság**  
Belügyminisztérium

**Székhely:** 1149 Budapest, Mogyoródi út 43.

**Levelezési cím:** 1903 Budapest, Pf.: 314.

**Tel:** 469-4304, **Fax:** 469-4387

**E-mail:** [laszlo.barta-vamos@katved.gov.hu](mailto:laszlo.barta-vamos@katved.gov.hu)

**Web:** [www.katasztrofavedelem.hu](http://www.katasztrofavedelem.hu)